

Breitbandportal Bayern

Gemeinde Seukendorf

Übersicht über die derzeitige Breitband-Nutzung und gemeldeten Bedarf

Erstellt am: 10.02.2011

Zuständig als Breitbandpate

Jürgen Wagner

Mail: wagner@veitsbronn.de

Tel: 0911-75208-22

Nürnberger Straße 2

90587 Veitsbronn

Übersicht Gemeinde Seukendorf

Nutzer	Meldungen	Unterversorgt (<1 MBit)	Erhöhter Bedarf
Unternehmen	69	54	58
Landwirtschaftliche Betriebe	4	3	4
Öffentliche Einrichtungen	3	3	2
Haushalte	200	91	0

Derzeitige Technologie (Mehrfachnennung möglich)	Meldungen
Telefon-Modem:	10
ISDN	30
DSL	229 unter 0,5: 11 0,5 bis 1: 121 1 bis 3: 73 3 bis 6: 13 6 bis 10: 4 über 10: 7
WLAN	31
WiMAX	0
GSM/UMTS	4
Kabel	0
Satellit	11

Standleitung	1	unter 0,5: 0 0,5 bis 1: 0 1 bis 3: 0 3 bis 6: 0 6 bis 10: 0 über 10: 0
Sonstiges	0	unter 0,5: 0 0,5 bis 1: 0 1 bis 3: 0 3 bis 6: 0 6 bis 10: 0 über 10: 0
Kein Internet	9	

Übersicht der Ortsteile Seukendorf

- Erzleitenmühle
- Hiltmannsdorf
- Kohlersmühle
- Seukendorf
- Taubenhof

Ortsteil Erzleitenmühle

Nutzer	Meldungen	Unterversorgt (<1 MBit)	Erhöhter Bedarf
Unternehmen	8	8	8
Landwirtschaftliche Betriebe	0	0	0
Öffentliche Einrichtungen	0	0	0
Haushalte	0	0	0

Derzeitige Technologie (Mehrfachnennung möglich)	Meldungen	
Telefon-Modem:	1	
ISDN	0	
DSL	8	unter 0,5: 0 0,5 bis 1: 8 1 bis 3: 0 3 bis 6: 0 6 bis 10: 0 über 10: 0
WLAN	0	
WiMAX	0	
GSM/UMTS	0	
Kabel	0	
Satellit	0	
Standleitung	0	unter 0,5: 0 0,5 bis 1: 0 1 bis 3: 0 3 bis 6: 0 6 bis 10: 0 über 10: 0
Sonstiges	0	unter 0,5: 0 0,5 bis 1: 0 1 bis 3: 0 3 bis 6: 0 6 bis 10: 0 über 10: 0
Kein Internet	0	

Begründung für erhöhten Bedarf in Unternehmen, Landwirtschaftlichen Betrieben, Öffentlichen Einrichtungen

- 3 bis 6 MBit/s: "schnellere Geschwindigkeit"
- über 10 MBit/s: "EDV-Firma"
- 6 bis 10 MBit/s: "schnellere Verbindung"
- 6 bis 10 MBit/s: "Betriebsablauf"
- 6 bis 10 MBit/s: "Betriebsablauf"
- 6 bis 10 MBit/s: "Betriebsablauf"
- 3 bis 6 MBit/s: "schnellere Verbindung"
- 3 bis 6 MBit/s: "schnellere Verbindung"

Ortsteil Hiltmannsdorf

Nutzer	Meldungen	Unterversorgt (<1 MBit)	Erhöhter Bedarf
Unternehmen	15	14	11
Landwirtschaftliche Betriebe	2	2	2
Öffentliche Einrichtungen	0	0	0
Haushalte	41	22	0

Derzeitige Technologie (Mehrfachnennung möglich)	Meldungen	
Telefon-Modem:	4	
ISDN	8	
DSL	46	unter 0,5: 0 0,5 bis 1: 32 1 bis 3: 8 3 bis 6: 4 6 bis 10: 0 über 10: 2
WLAN	5	
WiMAX	0	
GSM/UMTS	1	
Kabel	0	
Satellit	3	
Standleitung	0	unter 0,5: 0 0,5 bis 1: 0 1 bis 3: 0 3 bis 6: 0 6 bis 10: 0 über 10: 0
Sonstiges	0	unter 0,5: 0 0,5 bis 1: 0 1 bis 3: 0 3 bis 6: 0 6 bis 10: 0 über 10: 0
Kein Internet	3	

Begründung für erhöhten Bedarf in Unternehmen, Landwirtschaftlichen Betrieben, Öffentlichen Einrichtungen

- 6 bis 10 MBit/s: "schnellere Geschwindigkeit"
- 3 bis 6 MBit/s: "größte Datenmengenübertragung"
- über 10 MBit/s: "große Mengen an Datenaustausch"
- 6 bis 10 MBit/s: "Geschäftsumstellung auf Internet"
- 6 bis 10 MBit/s: "schnellere Geschwindigkeit"
- 6 bis 10 MBit/s: "schnellere Geschwindigkeit"
- 6 bis 10 MBit/s: "Heimarbeitsplatz, schneller Gechwindigkeit"
- 6 bis 10 MBit/s: "schnellere Geschwindigkeit"
- 6 bis 10 MBit/s: "landwirtschaftliche Nutzung"
- 6 bis 10 MBit/s: "landwirtschaftliche Nutzung"
- 6 bis 10 MBit/s: "Architekt"
- 6 bis 10 MBit/s: "Ingenieuer"
- 6 bis 10 MBit/s: "Internetbüro"

Ortsteil Kohlersmühle

Keine Meldungen erfasst

Ortsteil Seukendorf

Nutzer	Meldungen	Unterversorgt (<1 MBit)	Erhöhter Bedarf
Unternehmen	46	32	39
Landwirtschaftliche Betriebe	2	1	2
Öffentliche Einrichtungen	3	3	2
Haushalte	159	69	0

Derzeitige Technologie (Mehrfachnennung möglich)	Meldungen	
Telefon-Modem:	5	
ISDN	22	
DSL	175	unter 0,5: 11 0,5 bis 1: 81 1 bis 3: 65 3 bis 6: 9 6 bis 10: 4 über 10: 5
WLAN	26	
WiMAX	0	
GSM/UMTS	3	
Kabel	0	
Satellit	8	
Standleitung	1	unter 0,5: 0 0,5 bis 1: 0 1 bis 3: 0 3 bis 6: 0 6 bis 10: 0 über 10: 0
Sonstiges	0	unter 0,5: 0 0,5 bis 1: 0 1 bis 3: 0 3 bis 6: 0

		6 bis 10: 0 über 10: 0
Kein Internet	6	

Begründung für erhöhten Bedarf in Unternehmen, Landwirtschaftlichen Betrieben, Öffentlichen Einrichtungen

- 6 bis 10 MBit/s: "Große Datenmengenübertragung"
- 3 bis 6 MBit/s: "zukünftiger Internethandel"
- "
- 3 bis 6 MBit/s: "schnellerer Internetaufbau"
- über 10 MBit/s: "Internetfirma"
- über 10 MBit/s: "Bildung und Forschung sowie zu beruflichen Tätigkeit"
- über 10 MBit/s: "wesentlicher Bestandteil der täglichen Arbeit ist Datenaustausch über Internet"
- 6 bis 10 MBit/s: "schnellere Übertragungsgeschwindigkeit"
- 6 bis 10 MBit/s: "schnellere Interentgeschwindigkeit"
- 3 bis 6 MBit/s: "schnellere Internetgeschwindigkeit"
- über 10 MBit/s: "schnellere Geschindigkeiten"
- über 10 MBit/s: "große Datenmengen zu versenden"
- 3 bis 6 MBit/s: "schnellere Geschwindigkeit"
- über 10 MBit/s: "große Datenmengen zu versenden"
- über 10 MBit/s: "große Datenmengen zu versenden"
- über 10 MBit/s: "große Datenmengen zu versenden"
- über 10 MBit/s: "große Datenmengen zu versenden"
- 6 bis 10 MBit/s: "Ausbau des Geschäftes"
- 6 bis 10 MBit/s: "Internet-TV, schnellere Geschwindigkeit"
- 6 bis 10 MBit/s: "schnellere Geschwindigkeit"
- 3 bis 6 MBit/s: "schnellere Geschwindigkeit"
- 3 bis 6 MBit/s: "Geschäftlicher Internetauftritt"
- 3 bis 6 MBit/s: "schneller Geschwindigkeit"
- 6 bis 10 MBit/s: "Heimarbeitsplatz, schneller Geschwindigkeit"
- über 10 MBit/s: "große Datenmengen zu versenden"
- über 10 MBit/s: "große Datenmengen zu versenden"
- Kein weiterer Bedarf: "eigene Standleitung"
- über 10 MBit/s: "schneller Geschwindigkeit"
- über 10 MBit/s: "große Menge an Datenübertragung"
- 6 bis 10 MBit/s: "große Mende an Datenübertragung"
- über 10 MBit/s: "Digitalas Fernsehen"
- 6 bis 10 MBit/s: "schneller Geschwindigkeit"
- über 10 MBit/s: "Betrieb Webserver für Kunden"
- 6 bis 10 MBit/s: "große Mengen an Datenverkehr"
- 3 bis 6 MBit/s: "Berufliche Nutzung"
- 3 bis 6 MBit/s: "schnellere Geschwindigkeit"
- 1 bis 3 MBit/s: "schnellere Geschwindigkeit"
- über 10 MBit/s: "schneller Geschwindigkeit"
- 6 bis 10 MBit/s: "schnellere Geschwindigkeit"
- 6 bis 10 MBit/s: "schnellere Geschwindigkeit"
- 6 bis 10 MBit/s: "schneller Geschwindigkeit"
- 6 bis 10 MBit/s: "schnellere Geschwindigkeit"



- über 10 MBit/s: "Hoher Bedarf an Datentransfer"
- 1 bis 3 MBit/s: "EDV-Umstellung"
- 6 bis 10 MBit/s: "schnellere Geschwindigkeit"
- 6 bis 10 MBit/s: "Heim Arbeitsplatz"

Ortsteil Taubenhof

Keine Meldungen erfasst

Unternehmen in Seukendorf

Nutzer	Meldungen	Unterversorgt (<1 MBit)	Erhöhter Bedarf
Unternehmen	69	54	58

Derzeitige Technologie (Mehrfachnennung möglich)	Meldungen	
Telefon-Modem:	3	
ISDN	8	
DSL	58	unter 0,5: 1 0,5 bis 1: 46 1 bis 3: 9 3 bis 6: 1 6 bis 10: 0 über 10: 1
WLAN	2	
WiMAX	0	
GSM/UMTS	0	
Kabel	0	
Satellit	2	
Standleitung	0	unter 0,5: 0 0,5 bis 1: 0 1 bis 3: 0 3 bis 6: 0 6 bis 10: 0 über 10: 0
Sonstiges	0	unter 0,5: 0 0,5 bis 1: 0 1 bis 3: 0 3 bis 6: 0 6 bis 10: 0 über 10: 0
Kein Internet	2	
Bedarf	58	unter 0,5: 0



		0,5 bis 1: 0 1 bis 3: 1 3 bis 6: 11 6 bis 10: 28 über 10: 18
--	--	--

Landwirtschaftliche Betriebe in Seukendorf

Nutzer	Meldungen	Unterversorgt (<1 MBit)	Erhöhter Bedarf
Landwirtschaftliche Betriebe	4	3	4

Derzeitige Technologie (Mehrfachnennung möglich)	Meldungen	
Telefon-Modem:	0	
ISDN	0	
DSL	4	unter 0,5: 0 0,5 bis 1: 3 1 bis 3: 1 3 bis 6: 0 6 bis 10: 0 über 10: 0
WLAN	0	
WiMAX	0	
GSM/UMTS	0	
Kabel	0	
Satellit	0	
Standleitung	0	unter 0,5: 0 0,5 bis 1: 0 1 bis 3: 0 3 bis 6: 0 6 bis 10: 0 über 10: 0
Sonstiges	0	unter 0,5: 0 0,5 bis 1: 0 1 bis 3: 0 3 bis 6: 0 6 bis 10: 0 über 10: 0
Kein Internet	0	
Bedarf	4	unter 0,5: 0 0,5 bis 1: 0 1 bis 3: 0 3 bis 6: 2



		6 bis 10: 2 über 10: 0
--	--	---------------------------

Öffentliche Einrichtungen in Seukendorf

Nutzer	Meldungen	Unterversorgt (<1 MBit)	Erhöhter Bedarf
Öffentliche Einrichtungen	3	3	2

Derzeitige Technologie (Mehrfachnennung möglich)	Meldungen	
Telefon-Modem:	0	
ISDN	1	
DSL	1	unter 0,5: 0 0,5 bis 1: 1 1 bis 3: 0 3 bis 6: 0 6 bis 10: 0 über 10: 0
WLAN	0	
WiMAX	0	
GSM/UMTS	0	
Kabel	0	
Satellit	0	
Standleitung	1	unter 0,5: 0 0,5 bis 1: 0 1 bis 3: 0 3 bis 6: 0 6 bis 10: 0 über 10: 0
Sonstiges	0	unter 0,5: 0 0,5 bis 1: 0 1 bis 3: 0 3 bis 6: 0 6 bis 10: 0 über 10: 0
Kein Internet	0	
Bedarf	2	unter 0,5: 0 0,5 bis 1: 0 1 bis 3: 1 3 bis 6: 0



BREITBAND-INITIATIVE-BAYERN

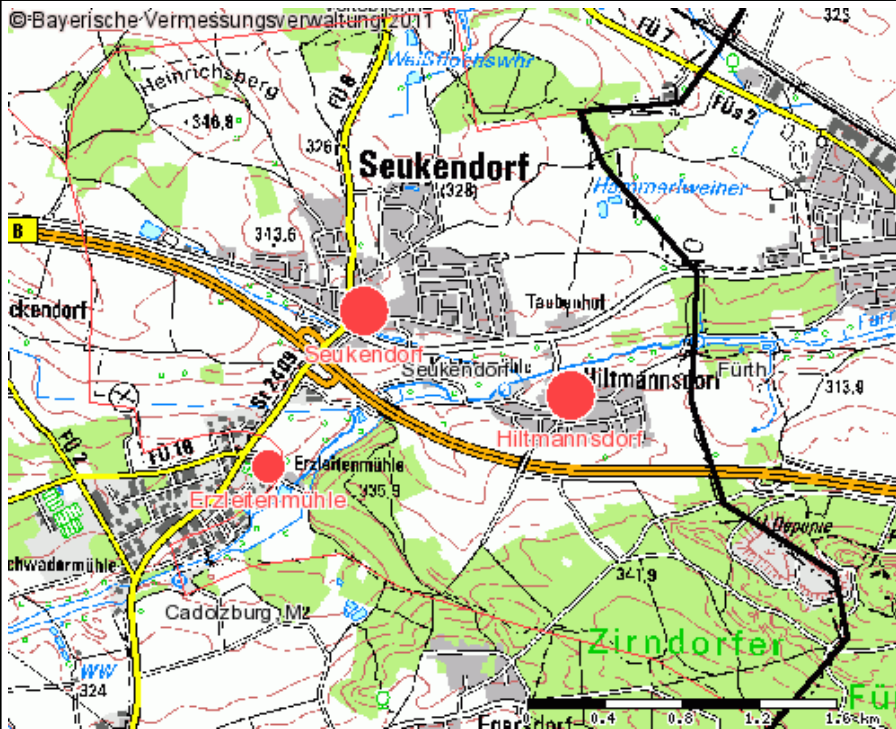
		6 bis 10: 1 über 10: 0
--	--	---------------------------

Haushalte in Seukendorf

Nutzer	Meldungen	Unterversorgt (<1 MBit)	Erhöhter Bedarf
Haushalte	200	91	0

Derzeitige Technologie (Mehrfachnennung möglich)	Meldungen	
Telefon-Modem:	7	
ISDN	21	
DSL	166	unter 0,5: 10 0,5 bis 1: 71 1 bis 3: 63 3 bis 6: 12 6 bis 10: 4 über 10: 6
WLAN	29	
WiMAX	0	
GSM/UMTS	4	
Kabel	0	
Satellit	9	
Standleitung	0	unter 0,5: 0 0,5 bis 1: 0 1 bis 3: 0 3 bis 6: 0 6 bis 10: 0 über 10: 0
Sonstiges	0	unter 0,5: 0 0,5 bis 1: 0 1 bis 3: 0 3 bis 6: 0 6 bis 10: 0 über 10: 0
Kein Internet	7	

Seukendorf: Unterversorgte Nutzer



Kartenthemen

- Unterversorgte Ortsteile gesamt
 - 1 bis 5 (Unternehmen, Landw. Betriebe, Öff. Einricht., Haushalte)
 - (6 bis 10 Unternehmen, Landw. Betriebe, Öff. Einricht., Haushalte)
 - 11 und mehr (Unternehmen, Landw. Betriebe, Öff. Einricht., Haushalte)

Hintergrundthemen

- Digitale Luftbildkarte (ab M. 1:10.000)
- Digitale Ortskarte (ab M. 1:10.000)
- Topografische Karte (ab M. 1:50.000 bis M. 1:10.000)
- Reg. Bez. -Grenze



- Landkreisgrenze

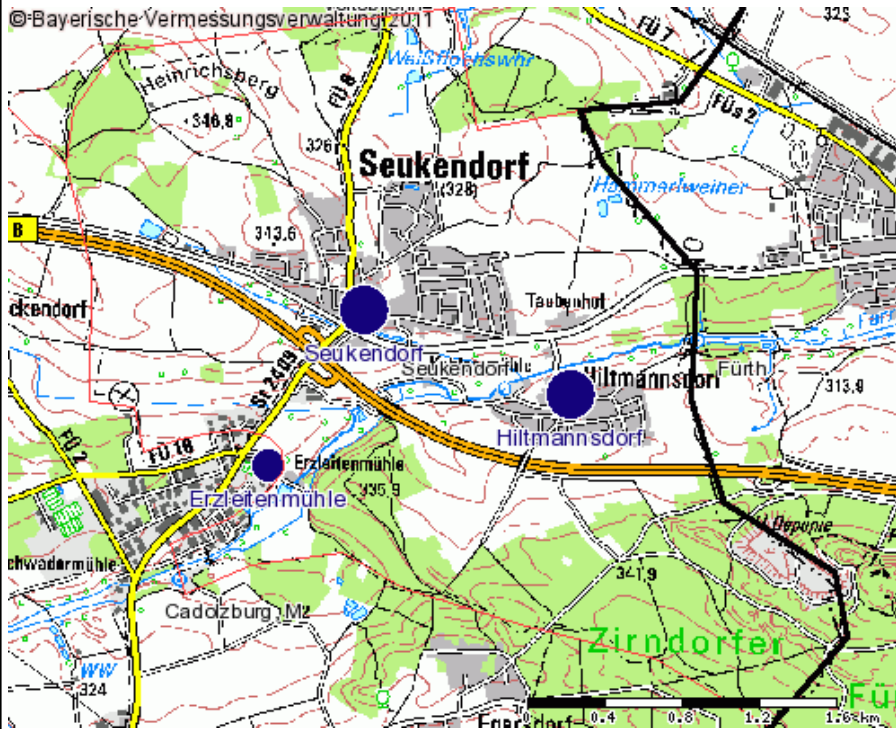


- Gemeindegrenze



Geodaten: © Bayer. Vermessungsverwaltung  powered by IHK-GIS 

Seukendorf: Erhöhter Bedarf



Kartenthemen

- Ortsteile mit Mehrbedarf gesamt
 - 1 bis 5 (Unternehmen, Landw. Betriebe, Öff. Einricht., Haushalte)
 - (6 bis 10 Unternehmen, Landw. Betriebe, Öff. Einricht., Haushalte)
 - 11 und mehr (Unternehmen, Landw. Betriebe, Öff. Einricht., Haushalte)

Hintergrundthemen

- Digitale Luftbildkarte (ab M. 1:10.000)
- Digitale Ortskarte (ab M. 1:10.000)
- Topografische Karte (ab M. 1:50.000 bis M. 1:10.000)
- Reg. Bez. -Grenze



- Landkreisgrenze

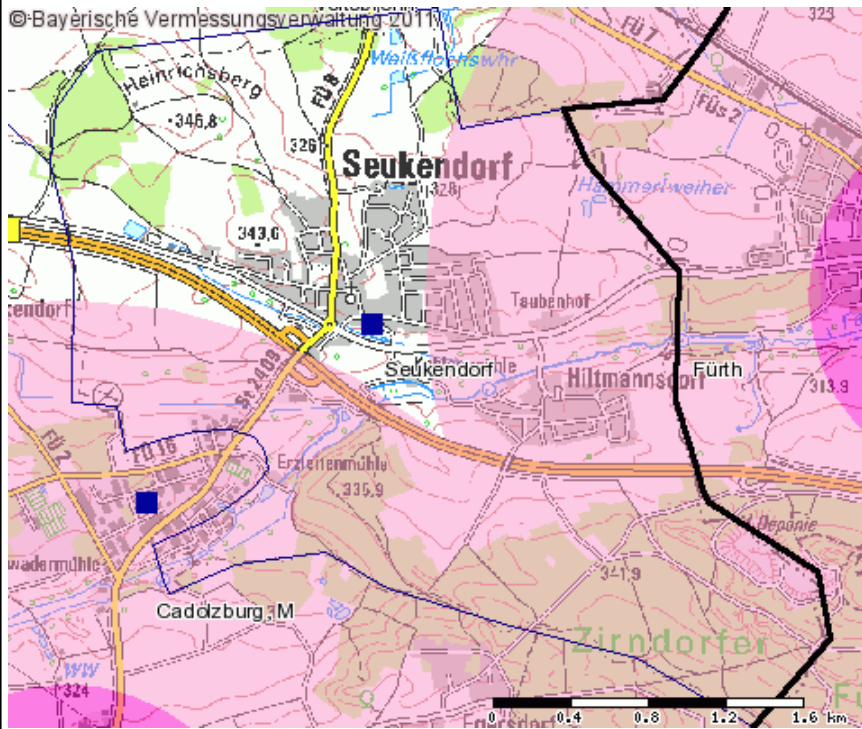


- Gemeindegrenze



Geodaten: © Bayer. Vermessungsverwaltung  powered by IHK-GIS 

Seukendorf: Breitbandinfrastruktur



Kartenthemen

- HVT-Standorte
Standort HVT Telekom
- HVT-Radien
Radius 1 km
Radius 3 km
- Standorte Deutsche Funkturm GmbH (DFMG)
Standort DFMG
- Mobilfunkstandorte Vodafone
Freistehende Masten Vodafone

Hintergrundthemen

- Topografische Karte (ab M. 1:50.000 bis M. 1:10.000)
- Reg.Bez.-Grenze
- Landkreisgrenze
- Gemeindegrenze

Geodaten: © Bayer. Vermessungsverwaltung  powered by IHK-GIS 